GOC COG
GOVERNMENT OPERATIONS CENTRE
CENTRE DES OPÉRATIONS DU GOUVERNEMENT

Government Operations Centre
Emergency Management Webmap User Guide

MAY 2024

Click here for a description of the product and a list of recent updates.

When using this search bar, a drop down list of suggestions (e.g. place names, addresses, First Nations reserves) will appear as you type.

Use this tool to change the basemap. There's a variety of basemaps provided, including topographic basemaps and satellite imagery.

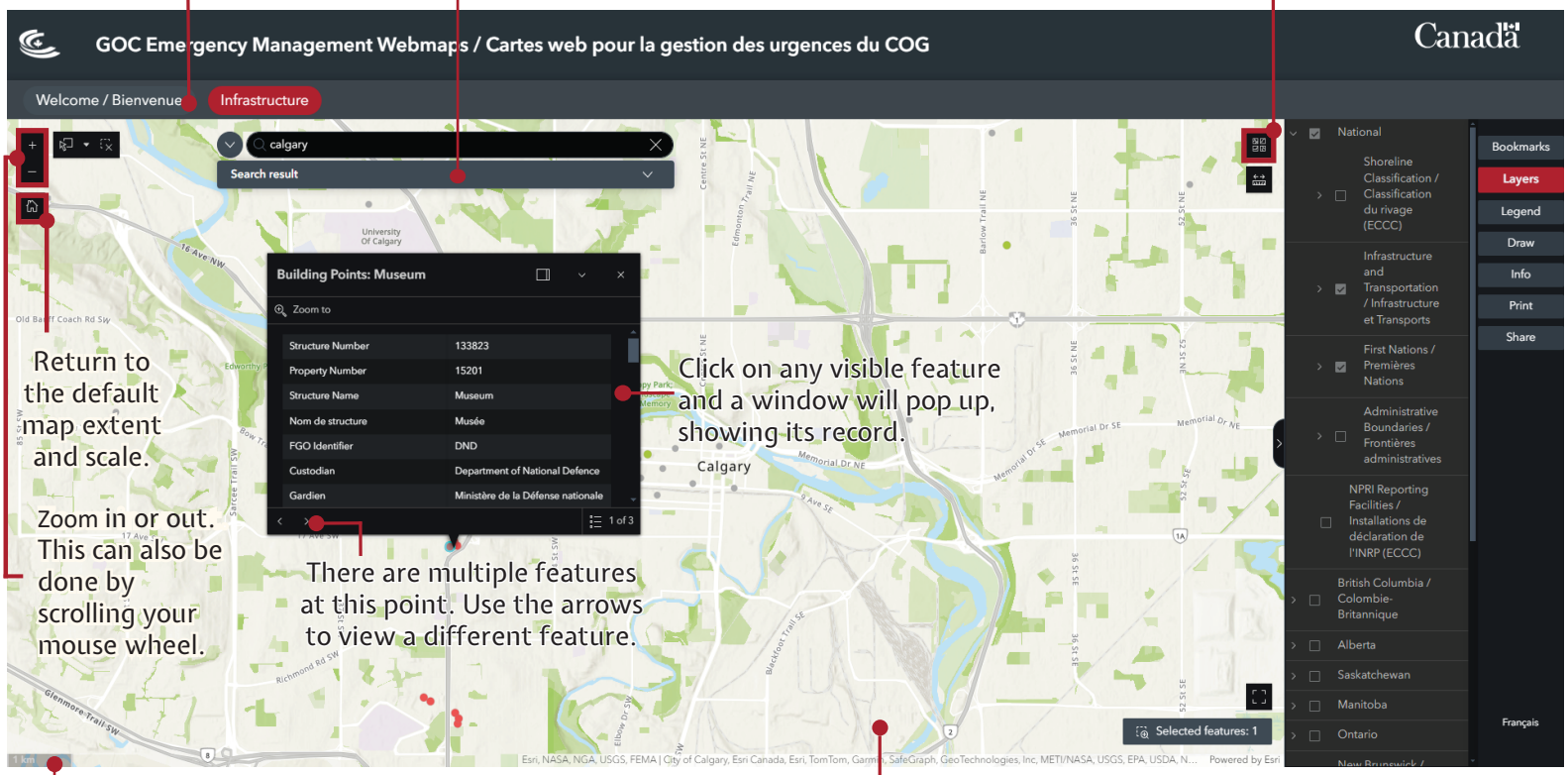

Return to the default map extent and scale.

Zoom in or out. This can also be done by scrolling your mouse wheel.

There are multiple features at this point. Use the arrows to view a different feature.

Click on any visible feature and a window will pop up, showing its record.

Scale Bar

Click and drag anywhere on the map to change the area shown.

Bookmarks

Bookmarks that zoom in to specified extents of **provinces** and **territories**.

Layers

This tool allows you to change the data shown on a map. **Most layers are off by default**, browse the available data and **turn on the layers that are most useful to you**.

Click on the grey triangles to view sublayers.

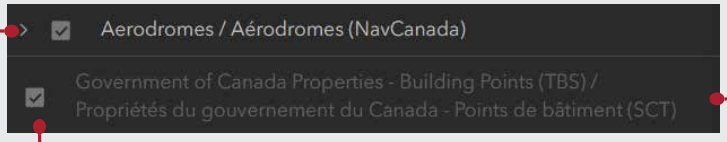

Click the check boxes to turn layers **on** or **off**.

Some layers are greyed-out and **invisible** at certain zoom levels. **Zoom in or out** to enable this layer to be viewed.

Legend

Shows the symbology and colours for **visible** map layers.

Draw

Draw **temporary** features onto the map. Drawn features **disappear** when the map is closed by the user.

Info

Provides links to the GOC Webmap Hub, the map's data sources, and a feedback form for GOC products.

Print

Export the current map to an image (PNG).

Share

Share a link of this webmap with others.

Contact

Please direct any questions regarding the web map products to the Government Operations Centre's Geomatics team through the Feedback form on the Hub.

Find the GOC webmaps on the Emergency Management Webmap Hub :

goc-cog-pscanada.hub.arcgis.com

COG GOC
CENTRE DES OPÉRATIONS DU GOUVERNEMENT
GOVERNMENT OPERATIONS CENTRE

Guide d'utilisation des cartes web de gestion des urgences du Centre des opérations du gouvernement

MAI 2024

Cliquez ici pour une description du produit et une liste des mises à jour récentes.

Lorsque vous utilisez cette barre de recherche, une liste déroulante de suggestions (p. ex. noms de lieux, adresses, réserves des Premières Nations) apparaît au fur et à mesure que vous tapez.

Utilisez cet outil pour modifier le fond de carte. Différents fonds de carte sont disponibles, incluant des fonds de carte topographiques et d'autres à base d'imagerie satellitaire.

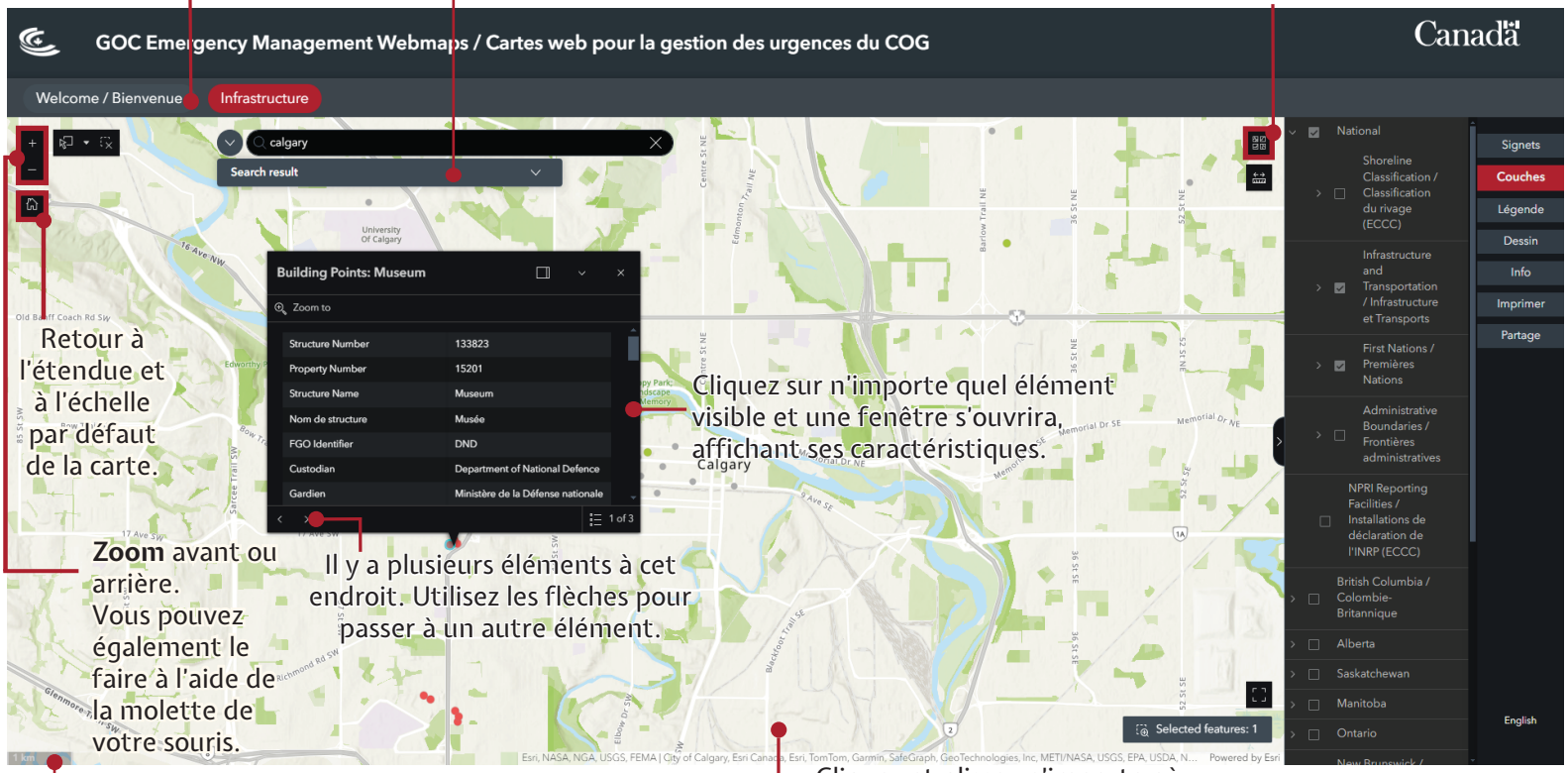

Retour à l'étendue et à l'échelle par défaut de la carte.

Cliquez sur n'importe quel élément visible et une fenêtre s'ouvrira, affichant ses caractéristiques.

Zoom avant ou arrière. Vous pouvez également le faire à l'aide de la molette de votre souris.

Il y a plusieurs éléments à cet endroit. Utilisez les flèches pour passer à un autre élément.

Barre d'échelle

Cliquez et glissez n'importe où sur la carte pour modifier la zone affichée.

Signets

Signets permettant de faire un zoom avant sur des étendues prédéterminées des **provinces** et des **territoires**.

Couches

Cet outil vous permet de modifier les données affichées sur une carte. **La plupart des couches sont désactivées par défaut**. Parcourez les données disponibles et **activez les couches qui vous sont les plus utiles.**

Cliquez sur les triangles gris pour afficher les sous-couches.

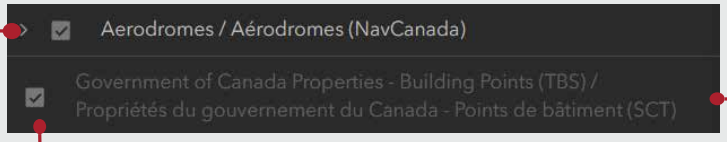

Certaines couches sont grisées et **invisibles** à certains niveaux de zoom. Effectuez un **zoom avant ou arrière** pour permettre l'affichage de cette couche.

Cliquez sur les cases à cocher pour **activer** ou **désactiver** les couches.

Légende

Affiche la symbologie et les couleurs des couches **visibles** de la carte.

Dessin

Permet de dessiner des éléments **temporaires** sur la carte. Les éléments dessinés **disparaissent** lorsque la carte est fermée par l'utilisateur.

Info

Fournit des liens vers le portail des cartes web du COG, les sources de données de la carte et un formulaire de rétroaction sur les produits du COG.

Imprimer

Exporter la carte actuelle sous forme d'image (PNG).

Partage

Partager un lien vers cette carte web avec d'autres personnes.

Contact

Veuillez adresser toute question concernant les produits cartographiques web à l'équipe géomatique du Centre des opérations du gouvernement par l'entremise du formulaire de commentaire disponible sur le Carrefour.

Vous trouverez les cartes web du COG sur le Carrefour de la gestion des urgences:

goc-cog-pscanada.hub.arcgis.com